















Anhang 2: Legende Zonenplan

(RRB Nr. 529 vom 26.04.1994, Änderungen mit RRB Nr. 572 vom 30.05.1995, DBU Entscheid Nr. 199 vom 10.12.1998, DBU Entscheid Nr. 5 vom 02.02.2000, DBU Entscheid Nr. 60 vom 05.09.2001 und DBU Entscheid Nr. 40 vom 23.04.2002)

Bauzonen	<i>bisherige Benennung</i>	<i>neue Benennung</i>
	D Dorfzone	D Dorfzone
	W2 Wohnzone 2-Geschossig	W 2 Wohnzone
	G Gewerbezone mit Wohnen	AG Arbeitszone Gewerbe
	OeB Zone für öffentliche Bauten und Anlagen	OeBA Zone für öffentliche Bauten und Anlagen
	SB Spezialzone Therapie und Betreuung	SB Spezialbauzone Therapie und Betreuung Bildungsstätte
	Fh Freihaltezonen	Fh Freihaltezone
Landwirtschaftszone		
	Lw Landwirtschaftszone	Lw Landwirtschaftszone
Schutzzone		
	Ls Landschaftsschutzzone	Ls Landschaftsschutzzone
Überlagernde Zone		
		GF Gefahrenzone
Informationsinhalt		
	Wald	
	Gewässer	
	Eingedolte Gewässer	
	Strassenflächen innerhalb von Bauzonen	
	Strassenflächen ausserhalb von Bauzonen	